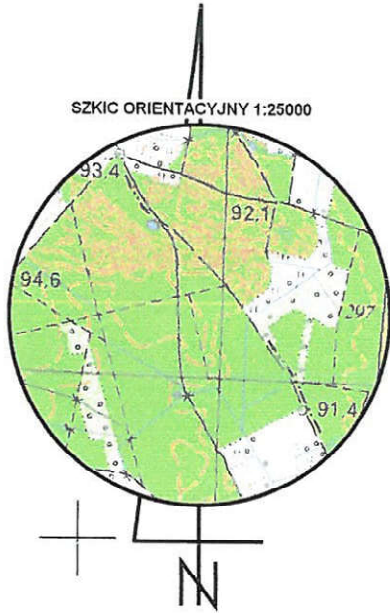
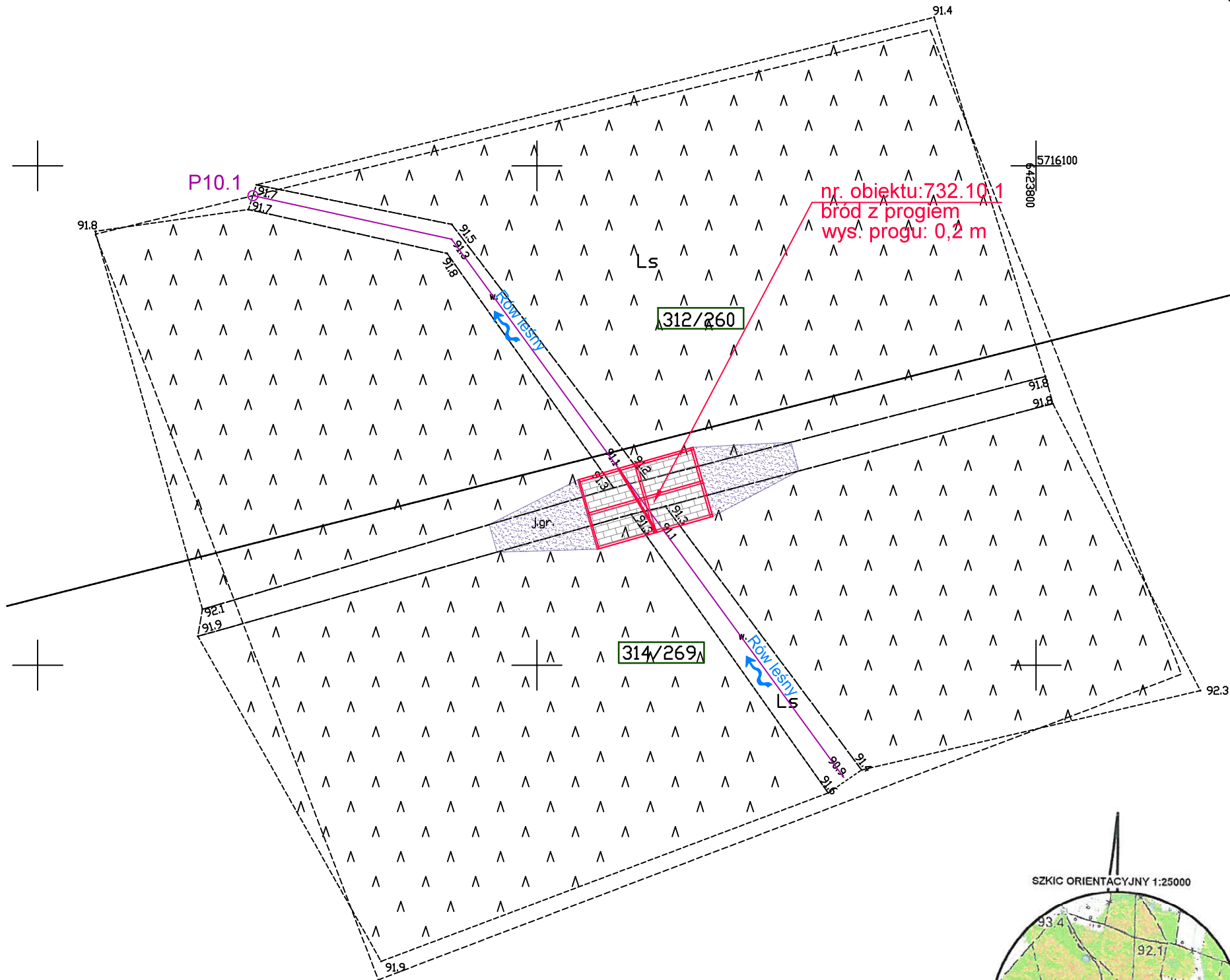
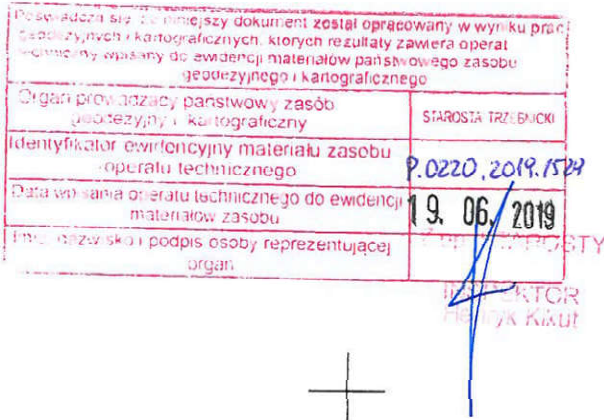


Zastrzega się wszelkie prawa wynikające z ustawy o prawie autorskim. Niniejszy rysunek nie może być przerysowywany, uzupełniany lub odstąpiony komukolwiek bez pisemnej zgody posiadacza praw autorskich: Instytut OZE Sp. z o.o.

Nie należy odmierzać wymiarów z rysunku, ani używać go jako szablonu. Przed przystąpieniem do prac budowlanych wszystkie wymiary należy sprawdzić w naturze. W przypadku stwierdzenia niezgodności należy zwrócić się do projektanta.



MAPA DO CELÓW PROJEKTOWYCH		Arkusze 35(45)
Oznaczenie kancelaryjne zgłoszenia pracy geodezyjnej		GKK.6640.2710.2018
Miejscowość		Dębno Nr 732.10.1
Jednostka ewidencyjna	identyfikator	022006_5
	nazwa	Zmigród
Obręb ewidencyjny	identyfikator	0006
	nazwa	Dębno
Skala mapy		1:500
Nazwa układu współrzędnych	prostokątnych płaskich	PL2000/6
	wysokości	PL-KRON 86-NH
Oznaczenie granic obszaru aktualizacji		■■■■■■■■■■
Mapa została wykonana bez ustalania gruntów obciążonych służebnościami gruntowymi		
Oznaczenie i symbol konturu użytku gruntowego który nie jest ujawniany w bazie danych ewidencji gruntów i budynków		brak
Mapa w pasie oznaczonym linią przerywaną aktualna na dzień		27.02.2019r.
ATWA - GEO GEODEZJA Artur Nowak Ligota 74 b, 55-100 Trzebnica tel. 607 464 845 NIP 8991305809, REGON 1422182430		GEODETA UPRAWNIONY Inż. Artur Nowak Nr zaświadczenia 19464 Ligota 74 b, 55-100 Trzebnica Kom. 607 464 845 e-mail: art-now@ge2.pl
Nazwa i nazwisko wykonawcy oraz data i podpis osoby reprezentującej wykonawcę		Imię i nazwisko i uprawnień oraz data i podpis geodety uprawniającego do opracowania mapy



Legenda:

- narzut kamienny
- kierunek spływu wód powierzchniowych
- początek przekroju
- numer działki ewidencyjnej w zasięgu oddziaływania inwestycji

1	01-2020	Rewizja 1
0	12-2019	Wydanie pierwotne rysunku.
Nr rew.	Data	Opis zmian
Inwestor: Państwowe Gospodarstwo Leśne Lasy Państwowe Nadleśnictwo Żmigród ul. Parkowa 4a 55-140 Żmigród		
Biuro projektowe: Instytut OZE Sp. z o. o. ul. Skrajna 41A, 25-650 Kielce		
Inwestycja (Projekt nr SW732): "Zwiększenie wykorzystania zasobów wodnych poprzez adaptację istniejących systemów melioracyjnych do pełnienia funkcji retencyjnych oraz niwelowanie ich negatywnego oddziaływania na ekosystemy leśne na terenie Leśnego Kompleksu Promocyjnego Lasy Doliny Baryczy"		
Imię i nazwisko	Branża, nr upr.	Podpis
Projektant: mgr inż. Urszula Sewerynowicz		
Sprawdzający: mgr inż. Anita Banaś		
Asystenci Projektanta: mgr inż. Sylwia Kaczmarczyk mgr inż. Ewa Woś		
Nazwa rysunku: Plan urządzeń wodnych: obiekt 732.10.1 - bród z progiem		
Stadium: Operat wodnoprawny	Branża: hydrotechniczna	Nr rysunku: OW-H-1.66
Skala: 1:500	Data: 12-2019	Format: A3roll
Str:		